





Raccomandata R.R.

COMUNE DI VILLABATE - Provincia di Palermo
Settore 4°- Sviluppo del territorio e cura della Città
protocollo.villabate@pec.it



RACCOMANDATA R.R.

Prot. n. 3676 del 23.02.2017



All'Agenzia del Demanio
Direzione Regionale Sicilia
Servizi territoriali Sicilia – Palermo 1
P.zza Marina – salita Intendenza,2
90133 - Palermo

CERTIFICATO DI DESTINAZIONE URBANISTICA

Vista la nota 2017/2027/DRS-ST-PA1 del 06.02.2017 (assunta al protocollo di questo Comune al n° 2324 del 07.02.2017) con la quale viene chiesto dall'Agenzia del Demanio/ Direzione Regionale Sicilia il rilascio del certificato di destinazione urbanistica relativo alle particelle n° 4990 – 4986 del foglio di mappa catastale n° 3 del Comune di Villabate;

Visto il P.R.G. approvato con Decreto Dirigenziale n° 352/D.R.U. del 02.05.2007 , pubblicato nella G.U.R.S. n° 25 del 01.06.2007;

SI CERTIFICA

che in base al P.R.G. (approvato con Decreto Dirigenziale n° 352/D.R.U. del 02.05.2007) suddetto:

- la particella n° 4990 ricade per intero in zona -E1- "Parti del territorio destinati ad usi agricoli (di cui la metà circa ricadente su fascia di rispetto della superstrada Pa-Ag)" con indice di fabbricabilità fondiaria di 0,03 mc/mq;


- la particella n° 4986 ricade per intero in zona -E1- "Parti del territorio destinati ad agricoli" con indice di fabbricabilità fondiaria di 0,03 mc/mq;

Si allega:

- stralcio delle "Norme Tecniche di Attuazione" del P.R.G. approvato con Decreto Dirigenziale n° 352/D.R.U. del 02.05.2007.

Si rilascia su richiesta della parte ai sensi dell'art. 18 della Legge 47/85.

Dalla Residenza Municipale 23 FEB. 2017.



Il responsabile del Settore 4°

Arch. Agata Bazzi

A handwritten signature in black ink, appearing to read "Agata Bazzi", written over the printed name.