Agenzia delle Entrate

CATASTO FABBRICATI

Ufficio provinciale di

Campobasso

Scheda n.1	Scala 1: 200

Dichiarazione protocollo n. del

Planimetria di u.i.u. in Comune di Roccavivara

Contrada Canneto civ. SNC

Identificativi Catastali:
Sezione:
Foglio: 1
Particella: 375
Subalterno: 2

Compilata da:
Di Lallo Elio
Iscritto all'albo:
Geometra Dipendente Pubblico
Prov. N.

PIANOTERRA

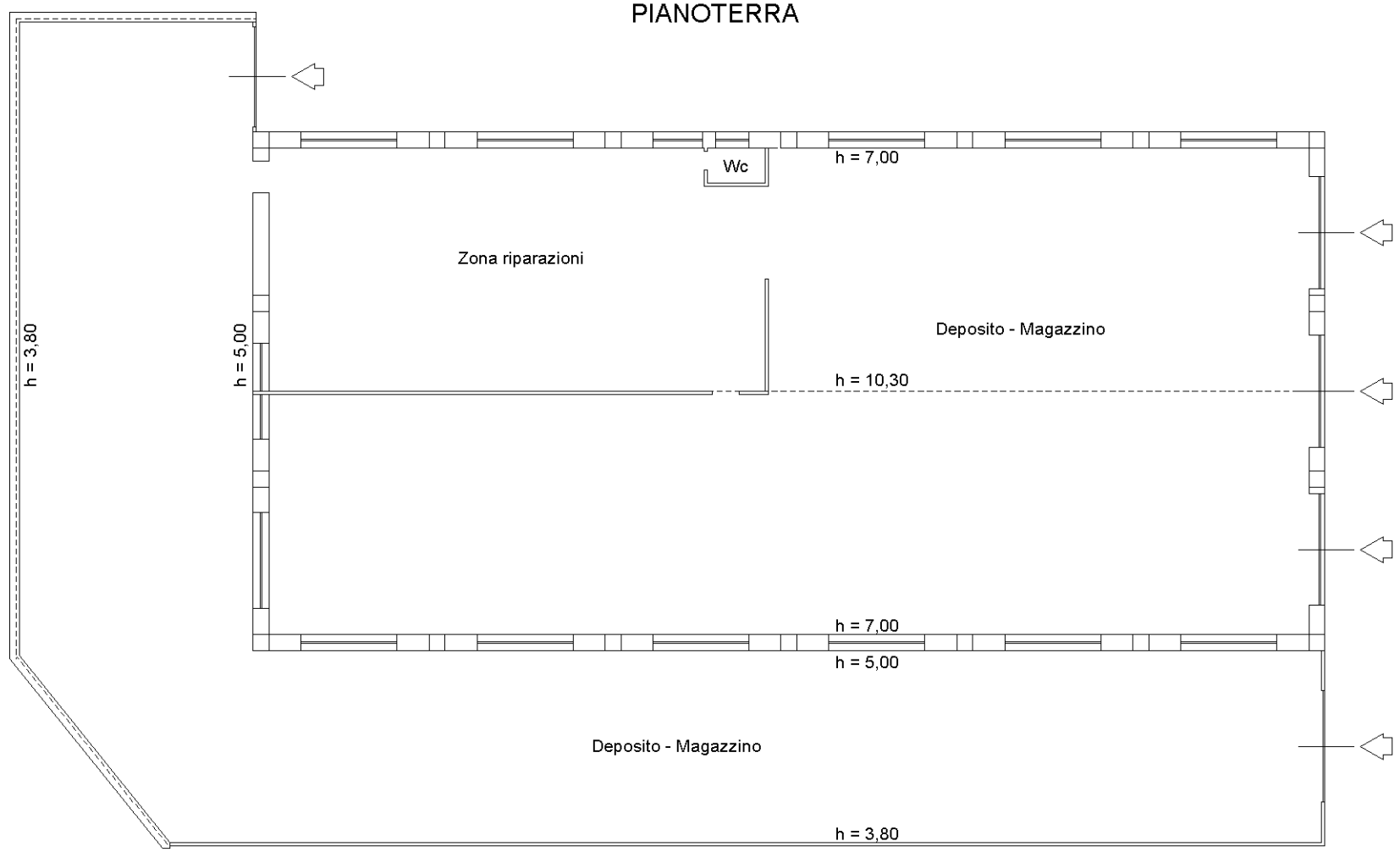

PIANOTERRA H = 3.70
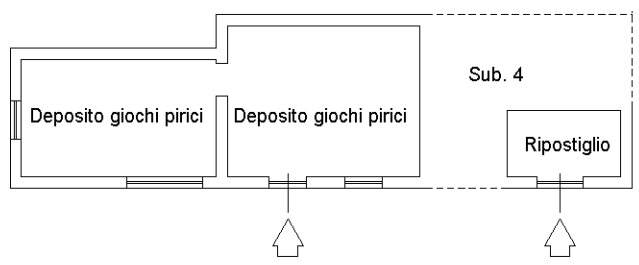
PIANO TERRA H = 3.55