



Lire
20

NUOVO CATASTO EDILIZIO URBANO

(R. DECRETO-LEGGE 13 APRILE 1939, N. 635)

Planimetria dell'immobile situato nel Comune di Cerro al Volturno Via Trignina

Ditta Cappello Adolfo, nata a Cerro al Volturno il 2-2-1908

Allegata alla dichiarazione presentata all'Ufficio Tecnico Erariale di I S E R N I A

Foglio 43
Scala = 1:1000

13300

stessa proprietà

Stessa propr. Cucina W.C.

Stessa propr. R = 2.80

Proprietà Cappello Antimo

PRIMO PIANO

VIA TRIGNINA

ANTIMO

ORIENTAMENTO

SCALA DI 1:200

SPAZIO RISERVATO PER LE ANNOTAZIONI D'UFFICIO

DATA

PROT. N°

Compilata dal Geometra

Cappello Carminantonio
(Titolo, nome e cognome del tecnico)

Iscritto all'Albo dei Geometri

della Provincia di I S E R N I A

DATA 9-5-1978

Firma: *Geom. Cappello Carminantonio*



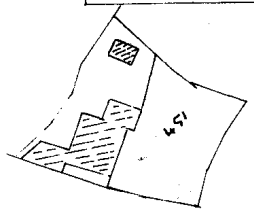
Lire
20

NUOVO CATASTO EDILIZIO URBANO

(R. DECRETO-LEGGE 13 APRILE 1939, N. 652)

Planimetria dell'immobile situato nel Comune di Cerro al Volturno Via Trignina
Ditta Cappello Adolfo nato a Cerro al Volturno il 2-2-1908
Allegata alla dichiarazione presentata all'Ufficio Tecnico Erariale di ISERNIA

Foglio 43
Scala: 1:1000

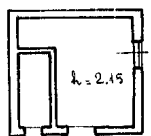


1338

Pollaro

PIANTERRENO



Stessa proprietà



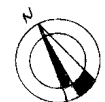
Stessa proprietà

Stessa proprietà

ANTIMO

ORIENTAMENTO



SCALA DI 1:200

SPAZIO RISERVATO PER LE ANNOTAZIONI D'UFFICIO

DATA
PROT. N°

Compilata dal Geometra
(Tuvo, nome e cognome del tecnico)
Cappello Carminantonio
Iscritto all'Albo dei Geometri
della Provincia di ISERNIA
DATA 9-5-1978
Firma: Geom. Cappello Carminantonio