

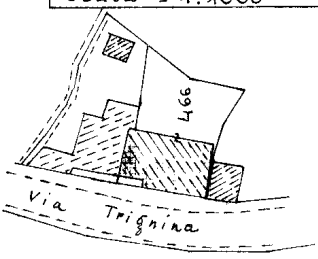


NUOVO CATASTO EDILIZIO URBANO

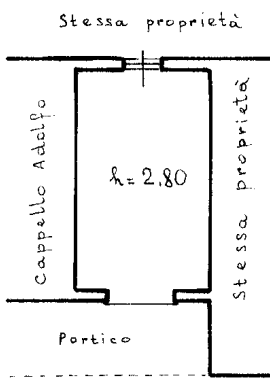
(IN DECRETI LEGGE 12 APRILE 1969, N. 452)

Planimetria dell'immobile situato nel Comune di Cerro al Volturno Via Trignina
Ditta Cappello Antimo, nato a Cerro al Volturno il 29-4-1937
Allegata alla dichiarazione presentata all'Ufficio Tecnico Erariale di Isernia

Foglio 43
Scala = 1:1000




Stessa proprietà




Cappello Adolfo
h = 2.80
Portico
Stessa proprietà

PIANTERRENO


Via Trignina



ORIENTAMENTO



SCALA DI 1:200



00067520

SPAZIO RISERVATO PER LE ANNOTAZIONI D'UFFICIO

DATA 04/05
PROT. N° 10/75

ACCETTABILE

Compilata dal Geometra
(Titolo, nome e cognome del tecnico)
Cappello Carminantonio
Iscritto all'Albo dei Geometri
della Provincia di Campobasso
DATA 5-5-1975
Firma: Cappello Carminantonio