

Agenzia del Territorio
CATASTO FABBRICATI
Ufficio Provinciale di
Brescia

Dichiarazione protocollo n. BS0203651 del 31/07/2006

Planimetria di u.i.u. in Comune di Castelvati

Strada Di Lottizzazione

civ. SNC

Identificativi Catastali:

Sezione: NCT

Foglio: 8

Particella: 446

Subalterno: 4

Compilata da:
Pizzamiglio Denio

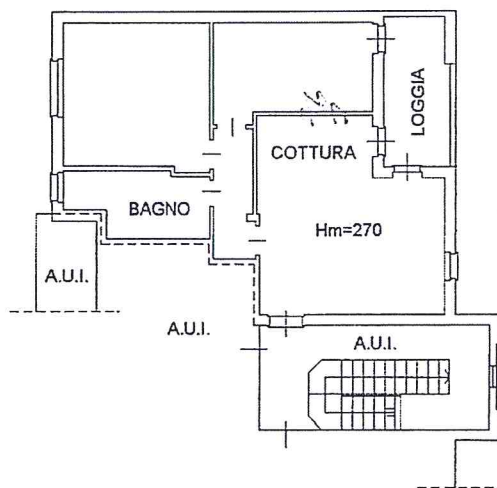
Iscritto all'albo:
Geometri

Prov. Brescia

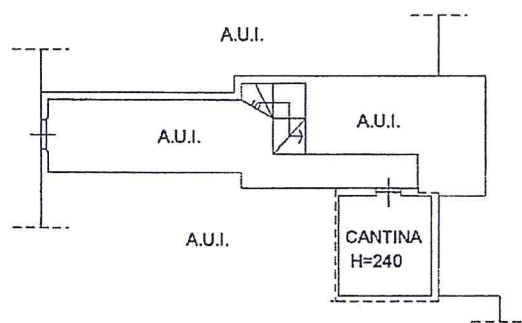
N. 4044

Scheda n. 1

Scala 1:200



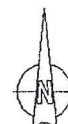
PIANO PRIMO



PIANO INTERRATO

Catasto dei Fabbricati - Situazione al 09/02/2015 - Comune di CASTELCOVATI(C072) - < Foglio: 8 Particella: 446 - Subalterno 4 > - Sub. 4
STRADA DI LOTTIZZAZIONE SNC piano: 1-S1;

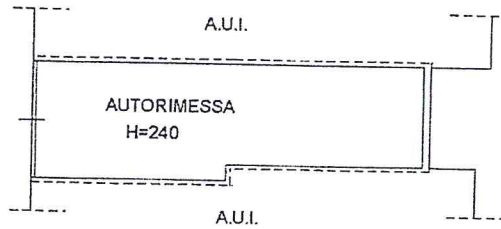
Ultima Planimetria in atti



Agenzia del Territorio
CATASTO FABBRICATI
Ufficio Provinciale di
Brescia

Dichiarazione protocollo n. BS0203651 del 31/07/2006	
Planimetria di u.i.u. in Comune di Castelvovati	
Strada Di Lottizzazione	civ. SNC
Identificativi Catastali: Sezione: NCT Foglio: 8 Particella: 446 Subalterno: 8	Compilata da: Pizzamiglio Denio Iscritto all'albo: Geometri Prov. Brescia
	N. 4044

Scheda n. 1 Scala 1:200



PIANO INTERRATO

Catasto dei Fabbricati - Situazione al 09/02/2015 - Comune di CASTELCOVATI(C072) - < Foglio: 8 Particella: 446 - Subalterno 8 > - Sub: 8
STRADA DI LOTTIZZAZIONE SNC piano: SI;

Ultima Planimetria in atti



