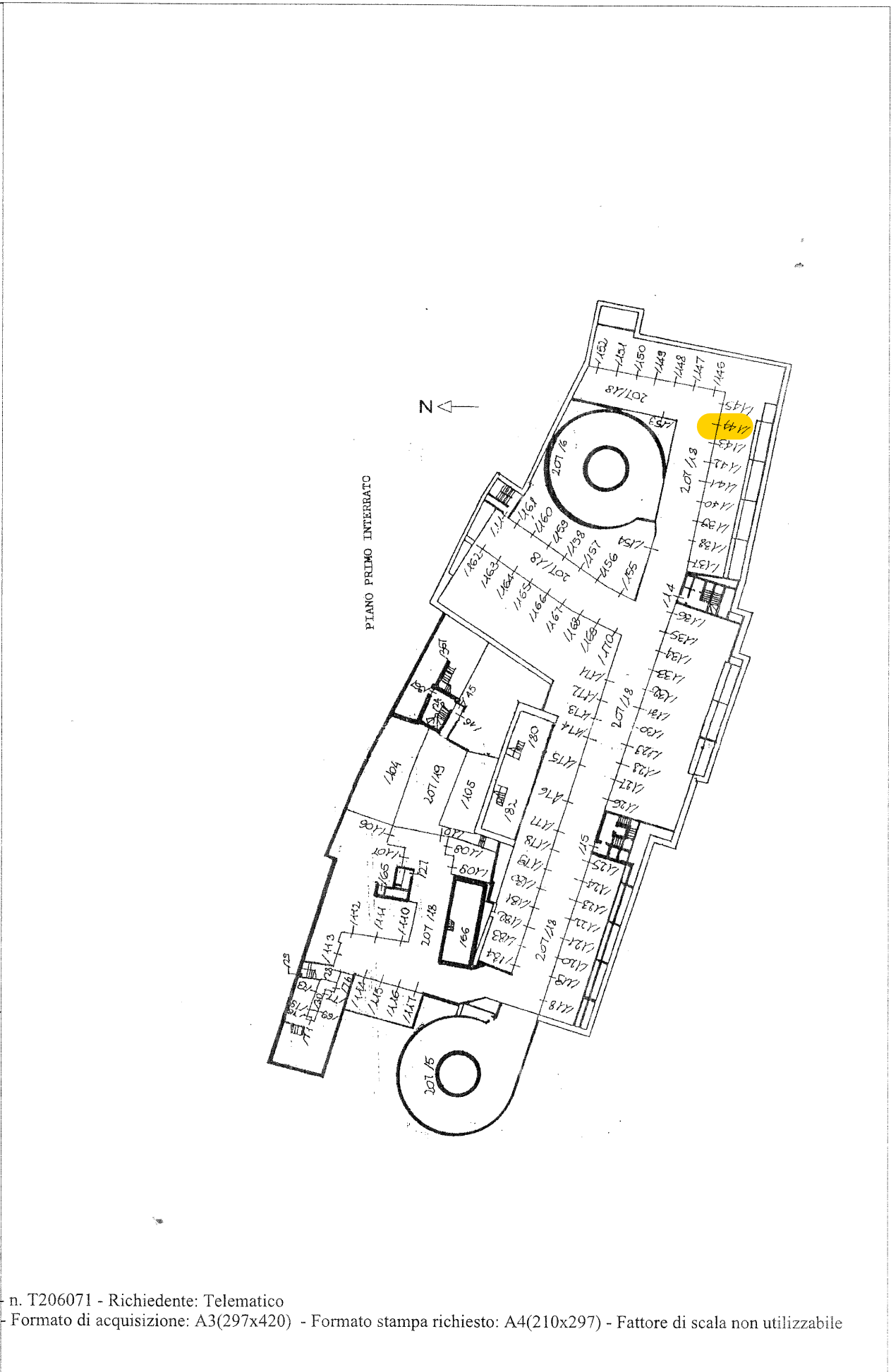


**Agenzia del Territorio**  
**CATASTO FABBRICATI**  
Ufficio provinciale di Bologna

<b>ELABORATO PLANIMETRICO</b>	Compilato da: Righi Gino	Iscritto all'albo: Ingegneri	Prov. Bologna	N. 4037
Comune di Bologna	Sezione: Foglio: 224	Particella: 207	PRB098339 n. 26/10/2006	del
Dimostrazione grafica dei subalterni			del	Scala 1 : 500



6331

MODULARIO  
r. rig. rend. 491



MINISTERO DELLE FINANZE  
DIPARTIMENTO DEL TERRITORIO

MOD. BN (CEU)

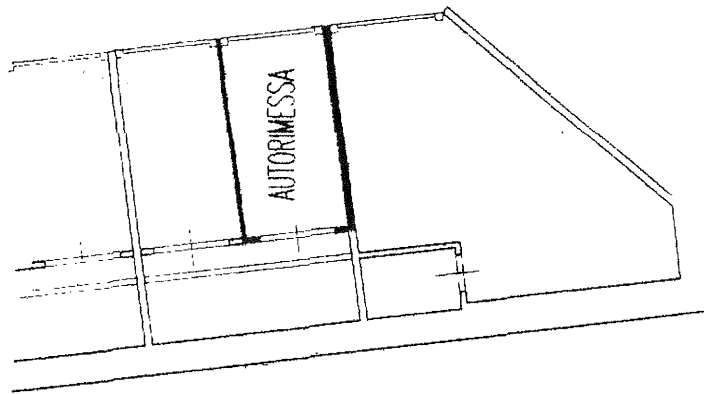
**CATASTO EDILIZIO URBANO** (RDL 13-4-1939, n. 652)

LIRE  
500

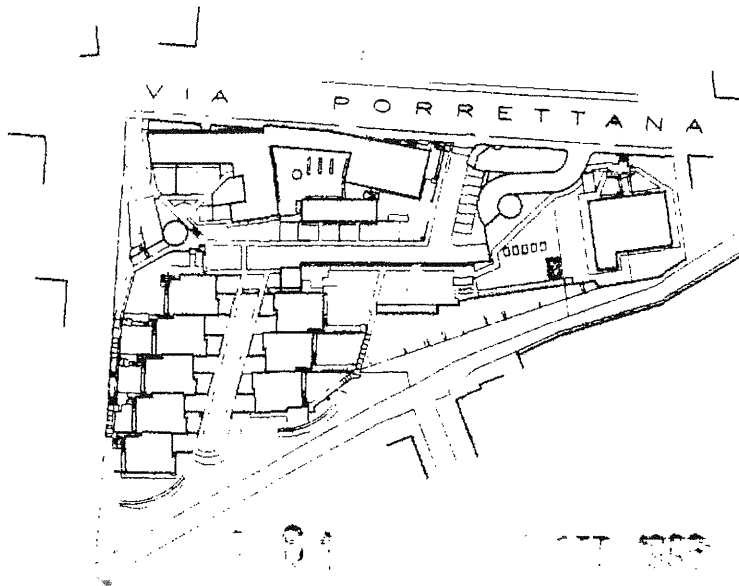
225

Planimetria di u.i.u. in Comune di..... BOLOGNA ..... via..... PORRETTANA ..... civ. ~~32-58~~

PIANTA PIANO PRIMO INTERRATO H=2.95 m



PLANIMETRIA CATASTALE IN SCALA 1:2000



Prot. (Mod. 8) n. 14632 19 96  
Vature e/o u.i. n. X  
IMPORTO L. 50.000

ORIENTAMENTO



SCALA DI 1:200

Catasto dei Fabbricati - Sintesi al 07/05/2014 - Comune di BOLOGNA (A944) - < Foglio: 224 Particella: 207 - Subalterno 144 >

VIA PORRETTANA n. SC piano: SI;

Dichiarazione di N.C.   
Ultima Planimetria in atti   
Denuncia di variazione

Compilata dal ING. RIGHI GINO

RISERVATO ALL'UFFICIO

Data presentazione: 09/10/1996 - Data: 07/05/2014 - n. BO0066572 - Richiedente DEMANIO DELLO STATO

Tot. schede: 1 - Formato di acq.: A4 (208x297) - Fatt. di BOLOGNA - 4037 - BOLOGNA

n. 207 sub. 144

**Dott. Ing. Righi Gino**  
VIA Porrettana, 40/5 - BOLOGNA  
Iscritto all'Albo Ingegneri di Bologna