

MODULARIO  
F. rig. rend. 487



MINISTERO DELLE FINANZE  
DIPARTIMENTO DEL TERRITORIO

MOD. BN (CEU)

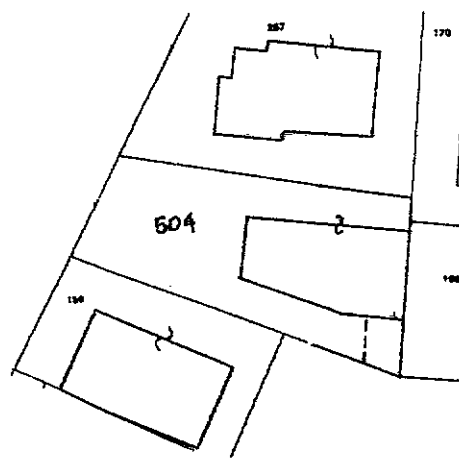
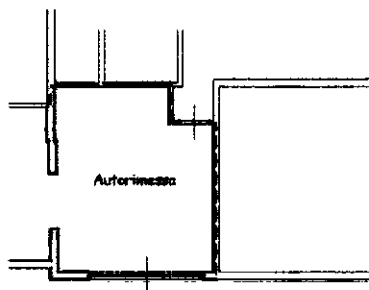
# CATASTO EDILIZIO URBANO (RDL 13-4-1939, n. 652)

LIRE  
200


45

Planimetria di u.i.u. in Comune di **MONTE SAN PIETRO**..... via **VIA LANDA**..... civ. **5**.....

piano terra  
H = 2.40



ORIENTAMENTO



SCALA DI 1: 200

Prot. (Mod. 8) n. **16778** 19**98**  
Volture e/o u.i. n. **109-5**  
IMPORTO L. **50.000**

**L 499/14** MAG. 1998

Dichiarazione di N.C.   
Denuncia di variazione

Compilata dal **Geometra**  
(Titolo, cognome e nome)

**PAZZAGLIA LUCA**

iscritto al **Libro** **3263** del **31/05/1998**

data **31/05/1998** Firma

RISERVATO ALL'UFFICIO

SOSTITUISCE		
Sched. ....		
F.	MAPP.	SUB.
16	504	-



Catasto dei Fabbricati - Situazione al 18/04/2024 - Comune di MONTE SAN PIETRO(F627) - < Foglio 16 - Particella 504 - Subalterno 6 >  
VIA LANDA II, 5 Piano I