

Catasto fabbricati  
**Visura storica per immobile**

Situazione degli atti informatizzati dall'impianto meccanografico al 29/06/2022



**Immobile di catasto fabbricati**



**Causali di aggiornamento ed annotazioni**

**Informazioni riportate negli atti del catasto al 29/06/2022**

**Dati identificativi:** Comune di VIGARANO MAINARDA (L868) (FE)

Foglio 28 Particella 687

**Particelle corrispondenti al catasto terreni**

Comune di VIGARANO MAINARDA (L868) (FE)

Foglio 28 Particella 687

**Classamento:**

Categoria F/1<sup>a</sup>), Consistenza 344 m<sup>2</sup>

Foglio 28 Particella 687

**Indirizzo:** VIA RONDONA n. SNC

**> Intestati catastali**

**➤ 1. DEMANIO DELLO STATO (CF 97905320582)**

Sede in ROMA (RM)

Diritto di: Proprieta' per 1/1

**> Dati identificativi**

**📅 dall'impianto al 30/10/2019**

**Immobile predecessore**

Comune di VIGARANO MAINARDA (L868) (FE)

Foglio 28 Particella 61

Impianto meccanografico del 30/06/1987

**📅 dal 30/10/2019**

**Immobile attuale**




Comune di VIGARANO MAINARDA (L868) (FE)

Foglio 28 Particella 687

DEMOLIZIONE TOTALE del 29/10/2019 Pratica n. FE0079216 in atti dal 30/10/2019 DEMOLIZIONE TOTALE (n. 39511.1/2019)


---

> **Indirizzo**

-  dal 24/10/1985 al 24/10/1985 antecedente  
l'impianto meccanografico Impianto meccanografico del 30/06/1987  
**Immobile predecessore**  
Comune di **VIGARANO MAINARDA (L868) (FE)**  
Foglio **28** Particella **61**  
VIA MAZZ Piano T  
Partita: **322**
-  dal 24/10/1985 al 30/10/2019 CLASSAMENTO del 24/10/1985 in atti dal 10/05/1999  
(n. 5847.1/1985)  
**Immobile predecessore**  
Comune di **VIGARANO MAINARDA (L868) (FE)**  
Foglio **28** Particella **61**  
VIA RONDONA Piano T  
Partita: **322**  
Busta mod.58: **1320**
-  dal 30/10/2019 DEMOLIZIONE TOTALE del 29/10/2019 Pratica n.  
FE0079216 in atti dal 30/10/2019 DEMOLIZIONE  
TOTALE (n. 39511.1/2019)  
**Immobile attuale**  
Comune di **VIGARANO MAINARDA (L868) (FE)**  
Foglio **28** Particella **687**  
VIA RONDONA n. SNC

---

> **Dati di classamento**

-  dal 24/10/1985 al 24/10/1985 antecedente  
l'impianto meccanografico Impianto meccanografico del 30/06/1987  
**Immobile predecessore**  
Comune di **VIGARANO MAINARDA (L868) (FE)**  
Foglio **28** Particella **61**  
Rendita: **Lire 40**  
Categoria **C/2<sup>b</sup>**, Classe **1**, Consistenza **6 m<sup>2</sup>**  
Partita: **322**
-  dal 24/10/1985 al 24/10/1985 ALTRE CAUSE DI VARIAZIONE del 24/10/1985 in atti  
dal 04/08/1988 (n. 5847/1985)  
**Immobile predecessore**  
Comune di **VIGARANO MAINARDA (L868) (FE)** Annotazioni: da verificare  
Foglio **28** Particella **61**  
Partita: **322**
-  dal 24/10/1985 al 01/01/1992 CLASSAMENTO del 24/10/1985 in atti dal 10/05/1999  
(n. 5847.1/1985)  
**Immobile predecessore**  
Comune di **VIGARANO MAINARDA (L868) (FE)**  
Foglio **28** Particella **61**  
Rendita: **Lire 1.350**

Direzione Provinciale di Ferrara  
Ufficio Provinciale - Territorio  
Servizi Catastali

Categoria **A/7<sup>e</sup>**, Classe **1**, Consistenza **4,5 vani**  
Partita: **322**  
Busta mod.58: **1320**

 dal **01/01/1992** al **30/10/2019**

Variazione del quadro tariffario del 01/01/1992

**Immobile predecessore**

Comune di **VIGARANO MAINARDA (L868) (FE)**

Foglio **28** Particella **61**

Rendita: **Euro 511,29**

Rendita: **Lire 990.000**

Categoria **A/7<sup>e</sup>**, Classe **1**, Consistenza **4,5 vani**

Partita: **322**

Busta mod.58: **1320**

 dal **30/10/2019**

DEMOLIZIONE TOTALE del 29/10/2019 Pratica n. FE0079216 in atti dal 30/10/2019 DEMOLIZIONE TOTALE (n. 39511.1/2019)

**Immobile attuale**

Comune di **VIGARANO MAINARDA (L868) (FE)**

Foglio **28** Particella **687**

Categoria **F/1<sup>a</sup>**, Consistenza **344 m<sup>2</sup>**

---

## > Dati di superficie

 dal **09/11/2015** al **30/10/2019**

Superficie di Impianto pubblicata il 09/11/2015

**Immobile predecessore**

Comune di **VIGARANO MAINARDA (L868) (FE)**

Foglio **28** Particella **61**

Totale: **77 m<sup>2</sup>**

Dati relativi alla planimetria : data di presentazione 31/12/1992, prot. n. 000005847

---


## > Storia degli intestati dell'immobile

**Dati identificativi:** Immobile predecessore - Comune di **VIGARANO MAINARDA (L868)(FE)** Foglio **28** Particella **61**

➤ **1. DEMANIO DELLO STATO**  
**(CF 97905320582)**


1. Impianto meccanografico del 30/06/1987

Sede in ROMA (RM)

 dall'impianto al 29/10/2019

Diritto di: Proprieta' (deriva dall'atto 1)

➤ **2. SOCIETA' VENETA COSTRUZIONI ESERCIZIO**  
**FERROVIE SECONDARIE ITALIANE CON SEDE**  
**IN PADOVA**

 dall'impianto al 29/10/2019

Diritto di: Uso (deriva dall'atto 1)

**Dati identificativi:** Immobile attuale - Comune di **VIGARANO MAINARDA (L868)(FE)** Foglio **28** Particella **687**

2. RETTIFICA DI INTESTAZIONE ALL'ATTUALITA' del 12/03/1968 Pubblico ufficiale AGENZIA DEL DEMANIO

➤ **1. DEMANIO DELLO STATO**  
**(CF 97905320582)**

Sede in ROMA (RM)

📅 dal 12/03/1968

Diritto di: Proprieta' per 1/1 (deriva dall'atto 2)

Sede BOLOGNA (BO) registrato in data - ATTI PER LA  
DEFINIZIONE DEI RAPPORTI PATRIMONIALI\*IST.  
NSD 30550/2022 Voltura n. 3998.1/2022 - Pratica n.  
FE0044258 in atti dal 07/06/2022

➤ **1. DEMANIO DELLO STATO**  
**(CF 97905320582)**

Sede in ROMA (RM)

📅 dal 29/10/2019 al 12/03/1968

Diritto di: Proprieta' (deriva dall'atto 3)

3. DEMOLIZIONE TOTALE del 29/10/2019 Pratica n.  
FE0079216 in atti dal 30/10/2019 DEMOLIZIONE  
TOTALE (n. 39511.1/2019)

➤ **2. SOCIETA' VENETA COSTRUZIONI ESERCIZIO**  
**FERROVIE SECONDARIE ITALIANE CON SEDE**  
**IN PADOVA**

📅 dal 29/10/2019 al 12/03/1968

Diritto di: Uso (deriva dall'atto 3)

---

*Visura telematica esente per fini istituzionali*

---

**Legenda**

- a) F/1: Area urbana
- b) C/2: Magazzini e locali di deposito
- c) A/7: Abitazioni in villini