

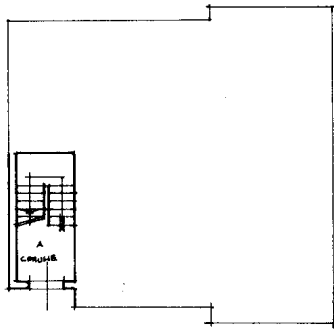


MINISTERO DELLE FINANZE
DIREZIONE GENERALE DEL CATASTO E DEI SERVIZI TECNICI ERARIALI
NUOVO CATASTO EDILIZIO URBANO

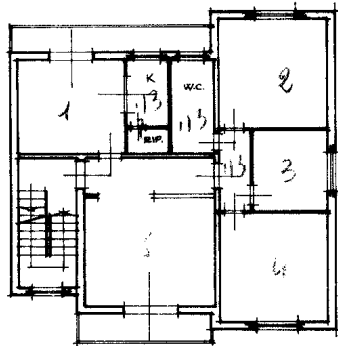
Lire
150

(R. DECRETO-LEGGE 13 APRILE 1939, N. 652)

Planimetria dell'immobile situato nel Comune di CASTIGLIONE FIBOCCHI Via SETTE PONTI 41
Ditta FRASCONI FOSCO NATO A. CASTIGLIONE FIBOCCHI il 20/2/1944
Allegata alla dichiarazione presentata all'Ufficio Tecnico Erariale di AREZZO



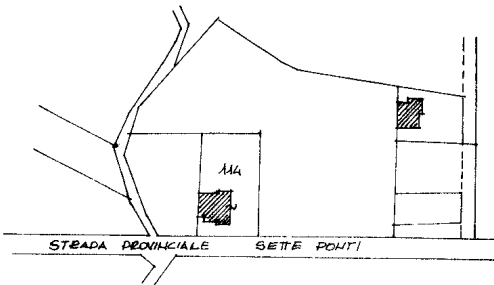
PIANO TERRA



PIANO PRIMO H = 3.00

25
114
5

PLANIMETRIA COMUNE DI
CASTIGLIONE FIBOCCHI
FOG. 25 PART. 114 SCALA 1:2000



ORIENTAMENTO



SCALA DI 1:200

SPAZIO RISERVATO PER LE ANNOTAZIONI D'UFFICIO

DATA
PROT. N°

64/88

1145 25

Compilata dal GEOM. ALESSANDRO

(Titolo, nome e cognome del tecnico)

GIUNTI

Iscritto all'Albo de i GEOMETRI
della Provincia di AREZZO

DATA Arezzo 29/4/86

Firma: