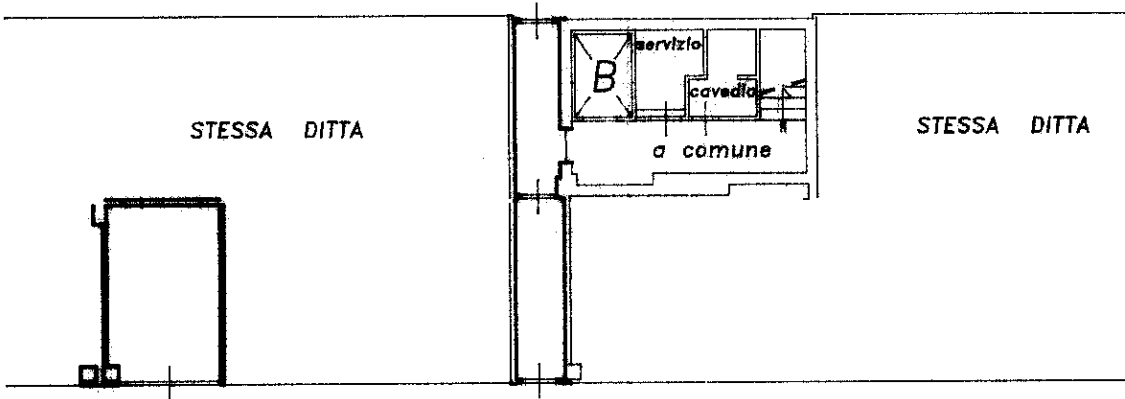


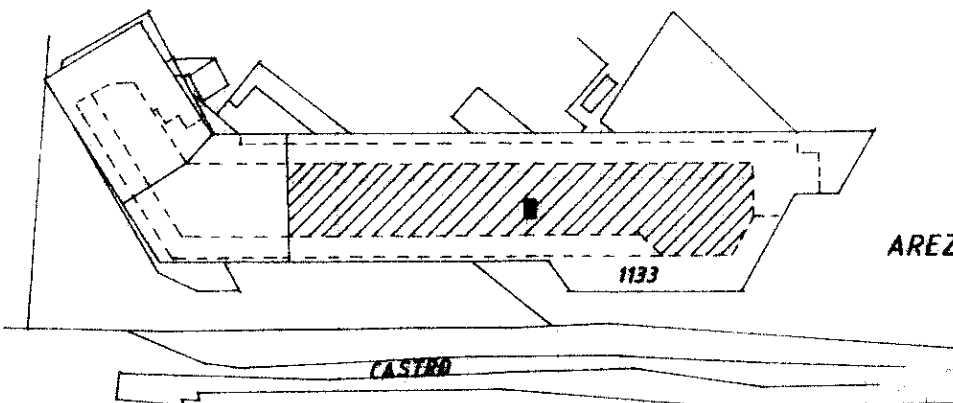


Planimetria di u.i.u. in Comune di AREZZO via MONTE FALCO civ.

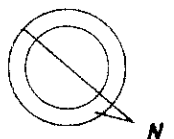


STESSA DITTA

PIANO INTERRATO
H= 240



ORIENTAMENTO



SCALA DI 1: 200

Dichiarazione di N.C.
Denuncia di variazione

Compilata dal INGEGNERE
(Titolo, cognome e nome)

ROSADINI ANDREA

Iscritto all'albo de. gli INGEGNERI

della provincia di AREZZO n. 279

RISERVATO ALL'UFFICIO

Prot. 10366/92

Busta 2597

Identificativi catastali

F. 106 190