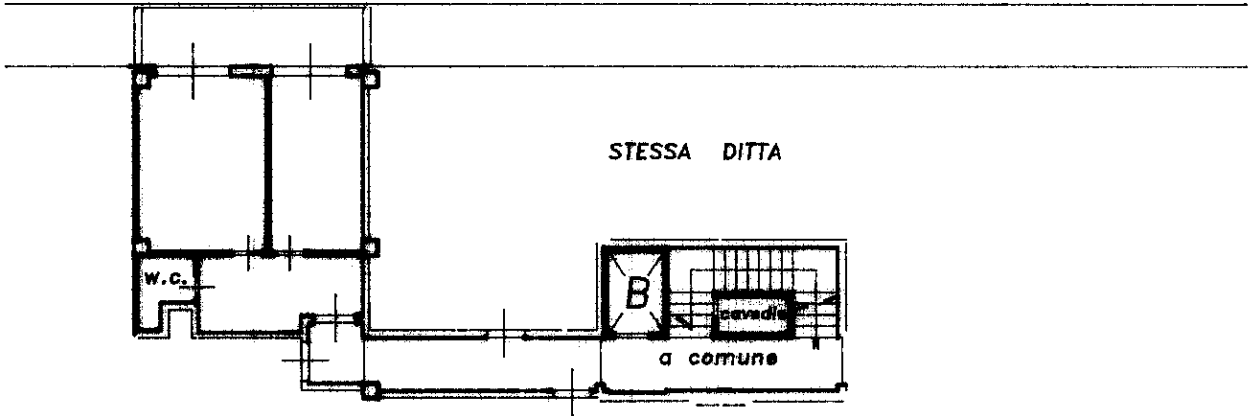
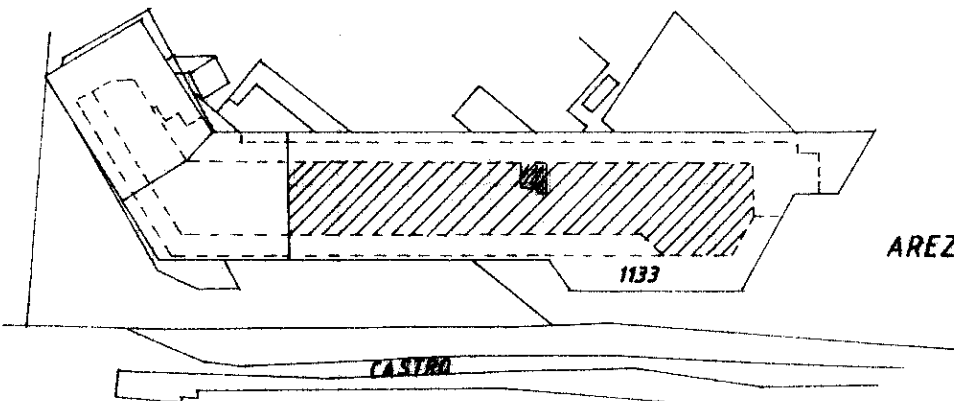





Planimetria di u.i.u. in Comune di AREZZO via MONTE FALCO civ. 36



PIANO PRIMO  
H= 320



ORIENTAMENTO



SCALA DI 1: 200

Dichiarazione di N.C.   
Denuncia di variazione

Compilata da INGEGNERE  
(Titolo, cognome e nome)  
ROSADINI ANDREA

RISERVATO ALL'UFFICIO

Prof. 10366/92

**A** Identificativi catastali

Iscritto all'albo de gli INGEGNERI

Busta 2597

F. 106 918  
4422

della provincia di AREZZO n. 279