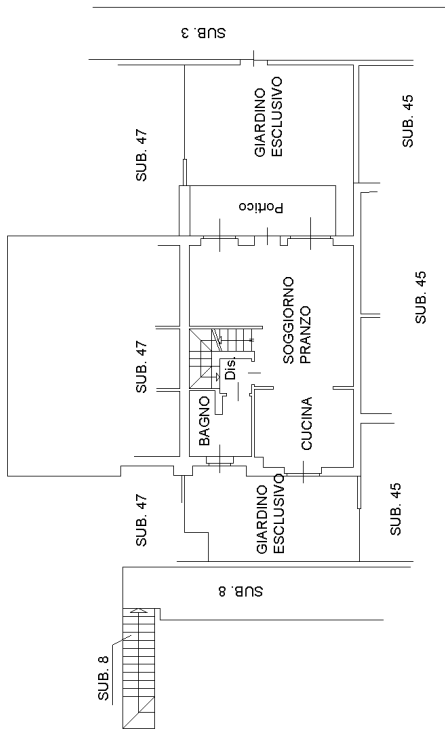


Dichiarazione protocollo n. del  
 Pianimetria di u.i.u. in Comune di Busnago  
 Via San Francesco D' Assisi

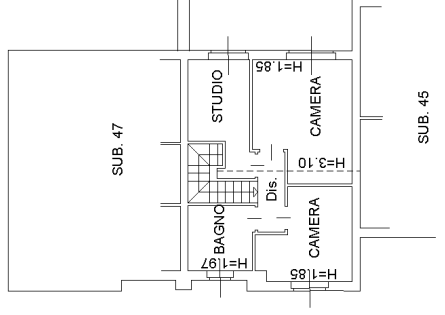
civ. SNC

Identificativi Catastali:  
 Sezione:  
 Foglio: 1  
 Particella: 579  
 Subalterno: 46

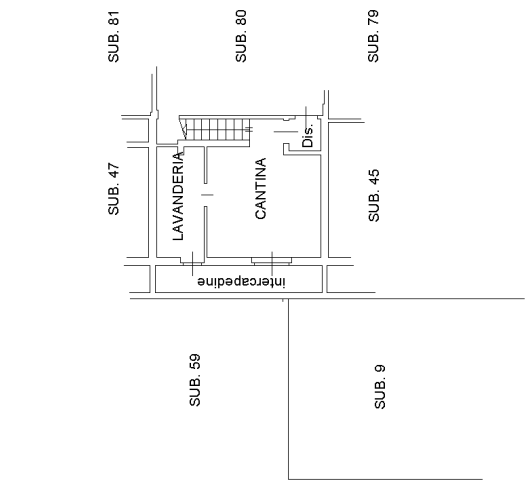
Compilata da:  
 Signorelli Giuseppe  
 Iscritto all'albo:  
 Geometri  
 Prov. Bergamo N. 1499



PIANO TERRA  
 H=2.70mt



PIANO PRIMO



PIANO INTERRATO  
 H=2.40mt

