

**Agenzia del Territorio
CATASTO FABBRICATI**
Ufficio provinciale di
ASCOLI

Dichiarazione protocollo n. AP0218892 del 09/09/2008
Planimetria di u.i.u. in Comune di Falerone
Contrada Bore

civ. 4

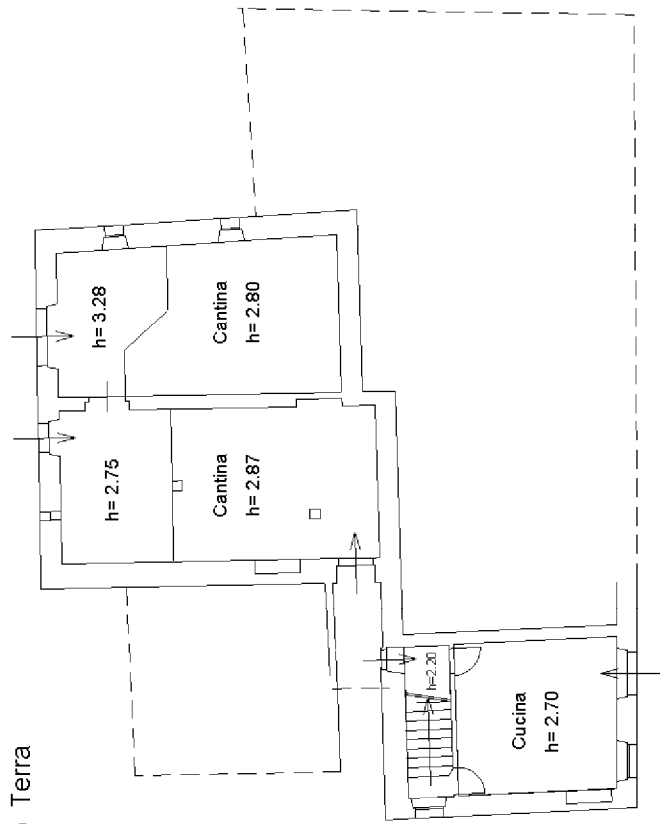
Identificativi Catastali:
Sezione:
Foglio: 5
Particella: 183
Subalterno: 2

Compilata da:
Antognozzi Emilio
Iscritto all'albo:
Geometri
Prov. Ascoli

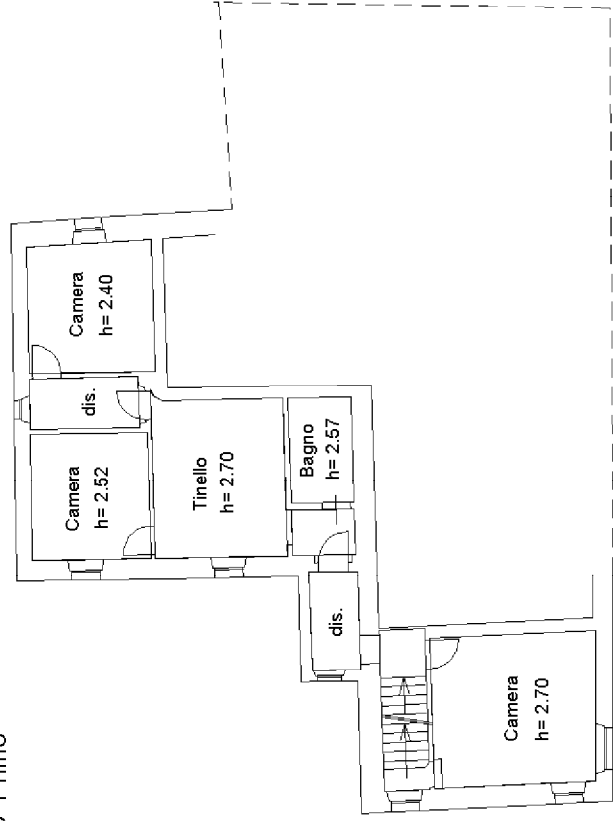
Scheda n. 1
Scala 1: 200

N. 150

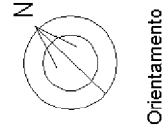
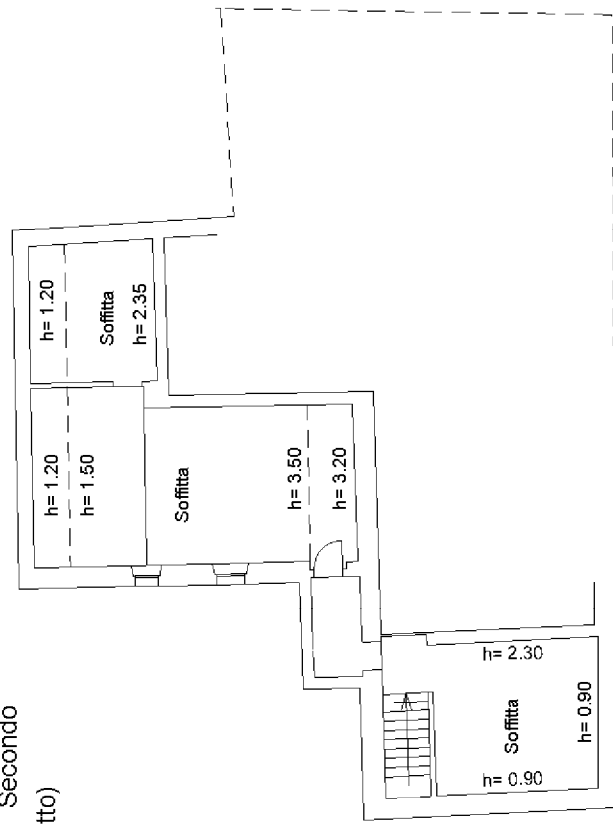
Pianta piano Terra



Pianta piano Primo



Pianta piano Secondo
(sottotetto)



Orientamento