

MODULARIO
M. - 19.700 - 487



MINISTERO DELLE FINANZE
DIREZIONE GENERALE DEL CATASTO E DEI SERVIZI TECNICI ERARIALI

Mod. B (Nuovo Catasto Edilizio Urbano)

Lire
200

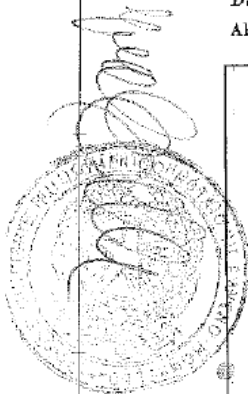
NUOVO CATASTO EDILIZIO URBANO

(R. DECRETI-LEGGI 31 APRILE 1949, N. 221)

Planimetria dell'immobile situato nel Comune di Vico G. 20 Via Località "FUNNO del MEDICO"

Ditta IMPRESA COSTRUZIONI "Geom. SPADACCINO FRANCESCO PAOLO"

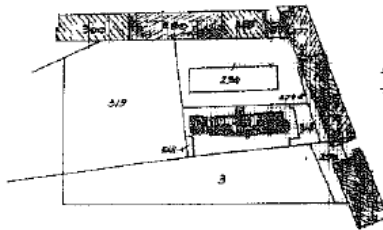
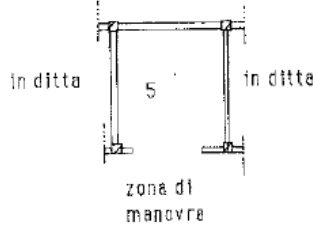
Allegata alla dichiarazione presentata all'Ufficio Tecnico Erariale di ROGGIA



Verde-Roma

Allegato "B"
all'atto N. 55465/24823
di Repertorio

PIANO SCANTINATO
box 5
h = 3.50 mt.



Struttura V.C.T.
Foglio 35 scala 1:2000



05426820

ORIENTAMENTO



Scala di 1:200

SPAZIO RISERVATO PER LE ANNOTAZIONI D'UFFICIO

DATA
PROT. N°

R.C.
Foglio 35
p.lla 167
sub. 17

Compilato dal
FRANCESCO SPADACCINO

Geom.

GEOMETRI

Iscritto all'Albo de
ROGGIA

DATA

Firma:

Spadaccino

Catasto dei Fabbricati - Situazione al 08/01/2021 - Comune di VICO DEL GARGANO (L.842) - Foglio: 35 - Particella: 467 - Subalterno: 17 >
VIA FUNNO DEL MEDICO piano: S1 interno: 5;

Ultima planimetria in atti