MINISTERO DELLE FINANZE
DIREZIONE GENERALE DEL CATASTO E DEI SERVIZI TECNICI ERARIALI

**ACCERTAMENTO GENERALE DELLA PROPRIETA' IMMOBILIARE URBANA**
(R. DECRETO LEGGE 15 APRILE 1939 XVII N.652)

Planimetria degli immobili urbani denunciati con la Scheda N°
Comune di Ussita Ditta* Ciccarini Nazzareno fu Francesco
Via Traversa dell'Armento
* Segnare cognome, nome, paternità del solo primo intestatario

ACCERTAMENTO GENERALE DELLA PROPRIETÀ IMMOBILIARE URBANA
(R.D.L. 13 aprile 1939-XVII, n. 652)

COMUNE di USSITA

Talloncino di riscontro DELLA SCHEDA NUMERO 6752212

AVVERTENZA: Il presente talloncino deve essere incollato a cura del dichiarante sulla planimetria (riproducente la unità immobiliare denunciata come da prescritto schema) da presentare ai sensi dell'articolo 1 del R. D. L. 13 aprile 1939-XVII, n. 652.

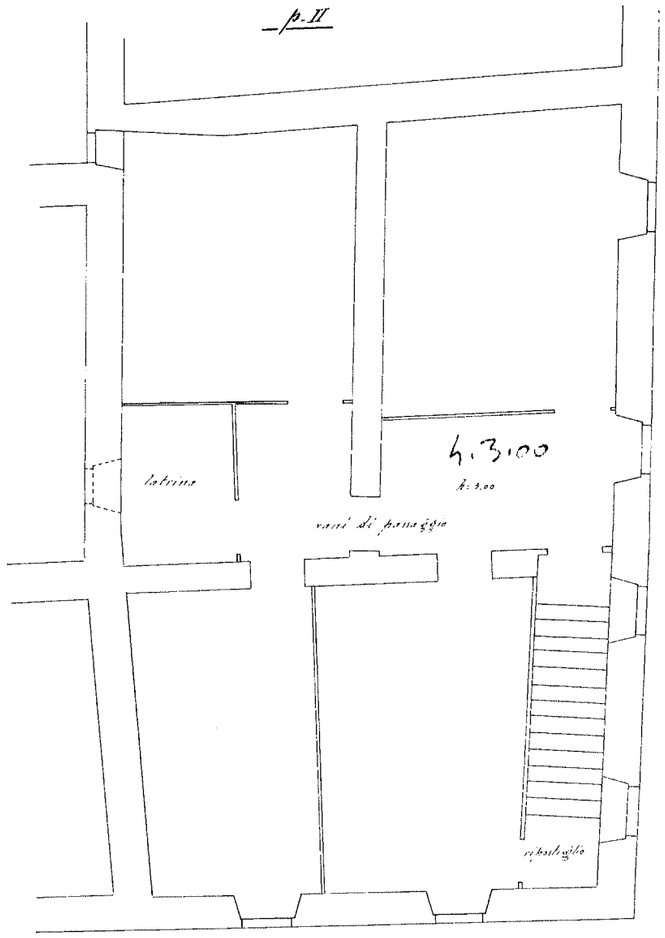


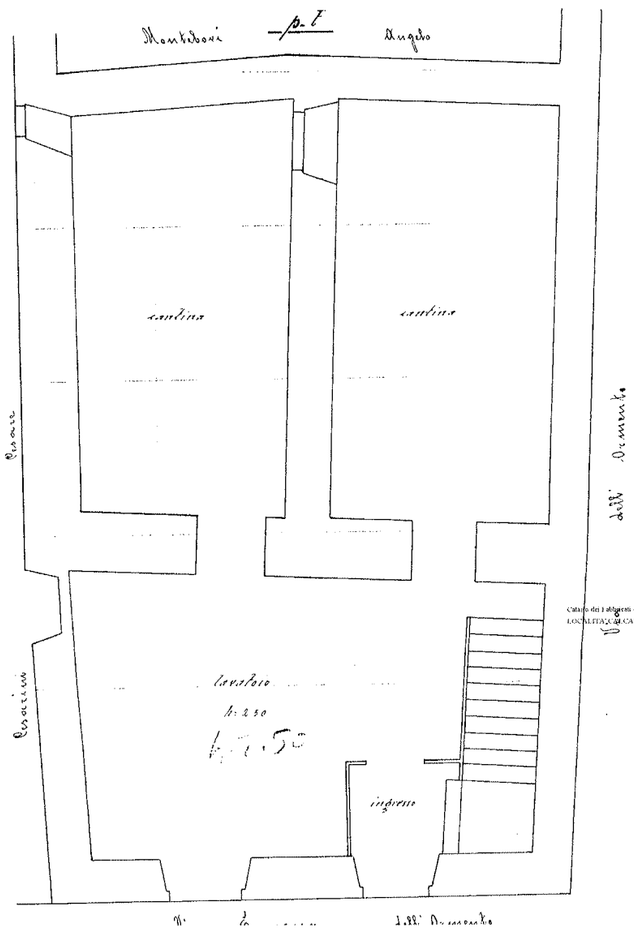


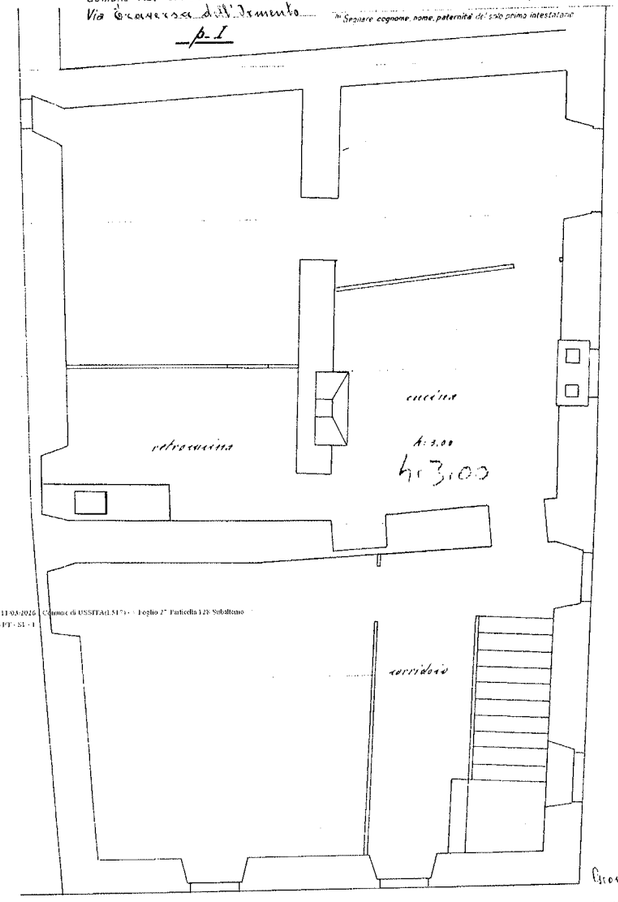


Catasto dei Fabbricati - Situazione al 11/03/2026 - Comune di USSITA(L517) - ( Foglio 27 Particella 129 Subalterno 1
LOCALITÀ QUACARA n. 9 Piano PT - S1 - 1

ORIENTAMENTO
N
SCALA di 1:50

Compilata da:
Geom. Vincenzo Benedetti
(Titolo, nome e cognome del tecnico)
Iscritto all'Albo dei Geometri
(Collegio o Ingegneri)

Data di presentazione: 26/12/1939 - Data: 11/03/2026 - N. pratica: MC0030575/2026 - Richiedente: AGENZIA DEL DEMANIO PROT. UFF. N. 25117/2026 - Ultima planimetria in atti
Scheda 1 di 1 - Formato di acq.: A1(594x842) - Fatt. di scala: 1:2