

Agenzia delle Entrate
CATASTO FABBRICATI
Ufficio Provinciale di
Macerata

Dichiarazione protocollo n. MC0051337 del 14/11/2017

Planimetria di u.i.u. in Comune di Apiro

Via Vecchio Comune

civ. SNC

Identificativi Catastali:

Sezione:

Foglio: 59

Particella: 187

Subalterno: 4

Compilata da:

Malizia Daniele

Iscritto all'albo:

Geometri

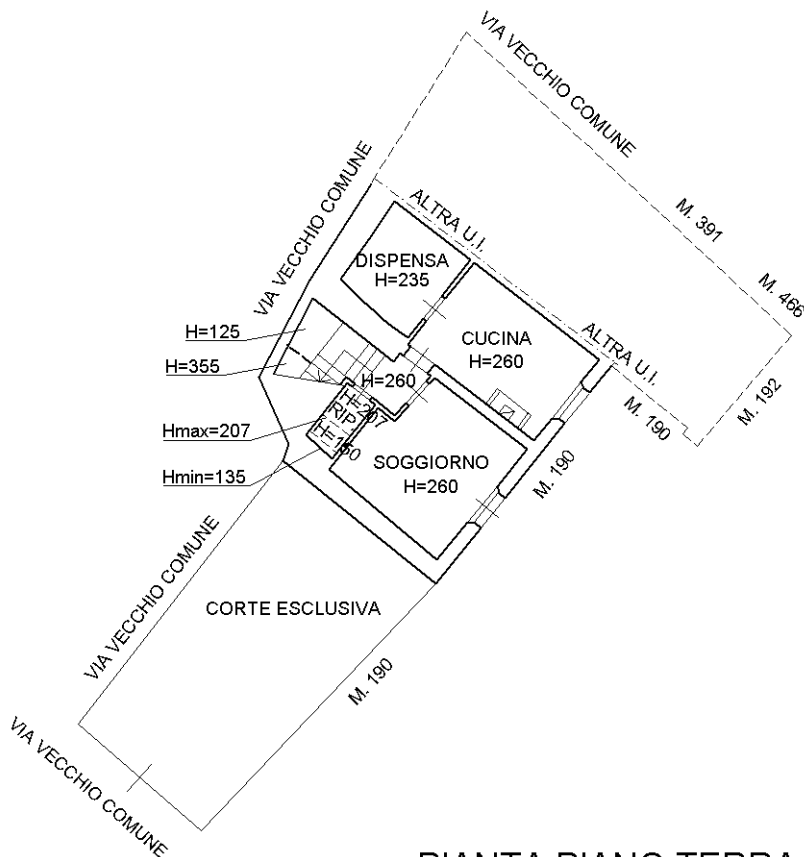
Prov. Ancona

N. 1785

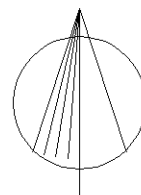
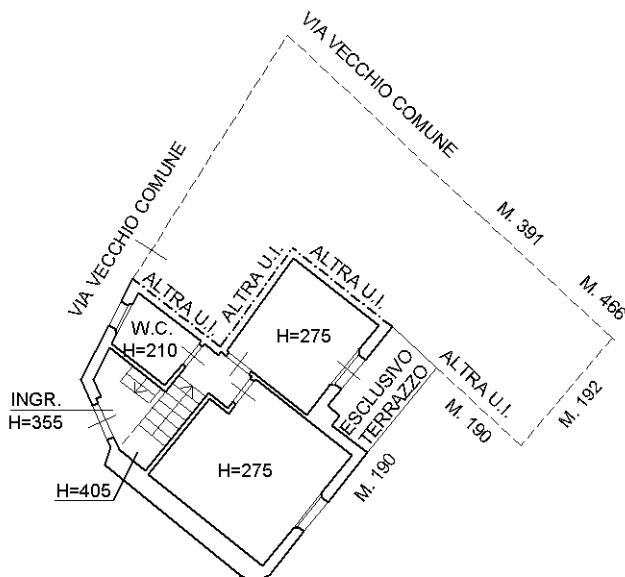
Scheda n. 1

Scala 1:200

PIANTA PIANO SEMINTERRATO



PIANTA PIANO TERRA



Ultima planimetria in atti

Catasto dei Fabbricati - Situazione al 26/03/2026 - Comune di APIRO(A329) - < Foglio 59 - Particella 187 - Subalterno 4 >
VIA VECCHIO COMUNE n. SNC Piano S1-T