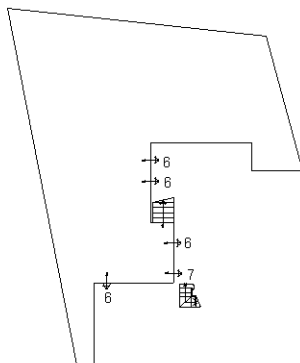


Agenzia del Territorio
CATASTO FABBRICATI
Ufficio Provinciale di
Siena

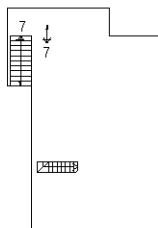
ELABORATO PLANIMETRICO

Compilato da:
Rossi Fabrizio
Iscritto all'albo:
Geometri
Prov. Siena N. 860

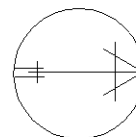
Comune di Siena	Protocollo n. 000119736 del 21/05/2003
Sezione: Foglio: 130 Particella: 238	Tipo Mappale n. del
Dimostrazione grafica dei subalterni	Scala 1 : 500



PIANO
TERRENO



PIANO
PRIMO



Ultima planimetria in atti