Ultima planimetria in atti

Data presentazione: 01/01/1986 - Data: 08/06/2026 - n. T254506 - Richiedente: Telematico

Totale schede: 1 - Formato di acquisizione: fuori standard (296X629) - Formato stampa richiesto: A4(210x297) - Fattore di scala non utilizzabile

ELABORATO PLANIMETRICO

COMUNE DI MARATEA

FOGLIO 48 MAPP. 374

RIF. TIPO MAPPALE N° 50412 DEL 25-07-86

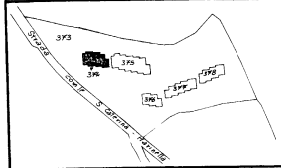

ESTRATTO DI MAPPA

FOGLIO 48

SCALA 1:2000

IL PRESENTE ELABORATO È STATO REDATTO DA:

MAINI WILLIAM

ISCRITTO ALL'ALBO DEI Geometri PROV. Modena N° 1853

DATA 07 LUGLIO 1986

TIMBRO E FIRMA

LEGENDA:

MAPP.	SUB.	DESCRIZIONE	MAPP.	SUB.	DESCRIZIONE
374	1	B.C.N.C. - VANO COMUNE AI SUB. 6-7-8-14-15-16-17	374	13	AREA DI PERTINENZA ESCLUSIVA DEL SUB. 14 DI MQ. 15
	2	AREA DI PERTINENZA ESCLUSIVA DEL SUB. 9 DI MQ. 24		14	ABITAZIONE - P.A. - Str. Com. Pz. S. CATERINA
	3	AREA DI PERTINENZA ESCLUSIVA DEL SUB. 8 DI MQ. 24		15	ABITAZIONE - P.A. - Str. Com. Pz. S. CATERINA
	4	AREA DI PERTINENZA ESCLUSIVA DEL SUB. 7 DI MQ. 24		16	ABITAZIONE - P.A. - Str. Com. Pz. S. CATERINA
	5	AREA DI PERTINENZA ESCLUSIVA DEL SUB. 6 DI MQ. 24		17	ABITAZIONE - P.A. - Str. Com. Pz. S. CATERINA
	6	ABITAZIONE - P.T. - Str. Com. Pz. S. CATERINA	373		B.C.N.C. - AREA COMUNE AI NUMERI 374-376-377-378
	7	ABITAZIONE - P.T. - Str. Com. Pz. S. CATERINA			
	8	ABITAZIONE - P.T. - Str. Com. Pz. S. CATERINA			
	9	ABITAZIONE - P.T. - Str. Com. Pz. S. CATERINA			
	10	AREA DI PERTINENZA ESCLUSIVA DEL SUB. 12 DI MQ. 8			
	11	AREA DI PERTINENZA ESCLUSIVA DEL SUB. 16 DI MQ. 8			
	12	AREA DI PERTINENZA ESCLUSIVA DEL SUB. 15 DI MQ. 8			

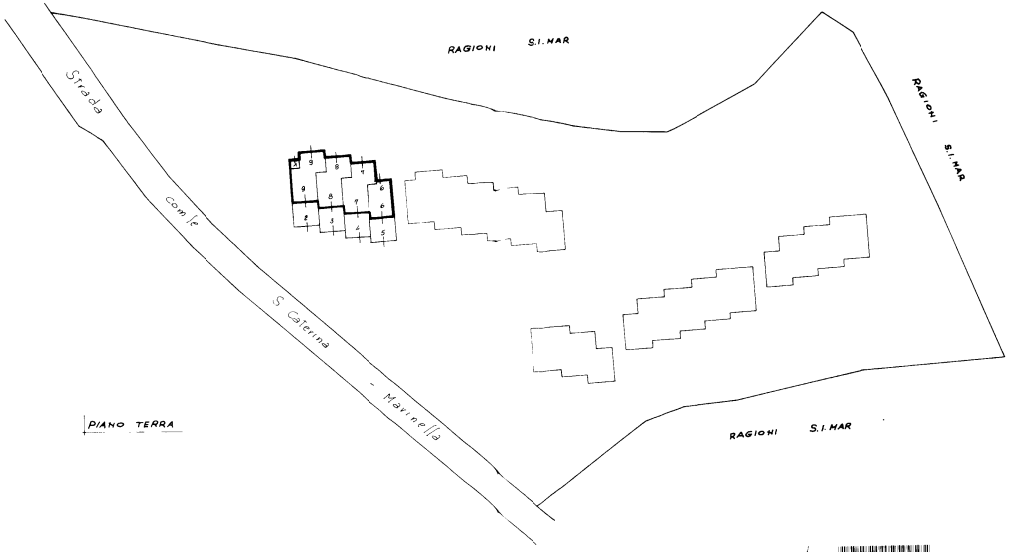

PIANO TERRA

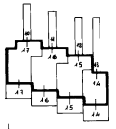

PIANO PRIMO

04722880

SCALA 1:500